

0 100 200 Mètres

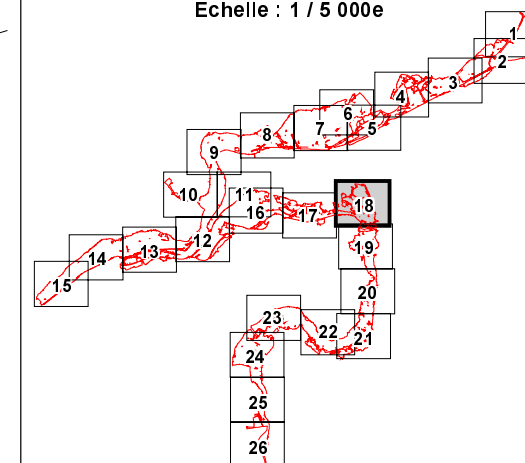


COMMUNE
D'EXINCOURT




CARTOGRAPHIE REGLEMENTAIRE

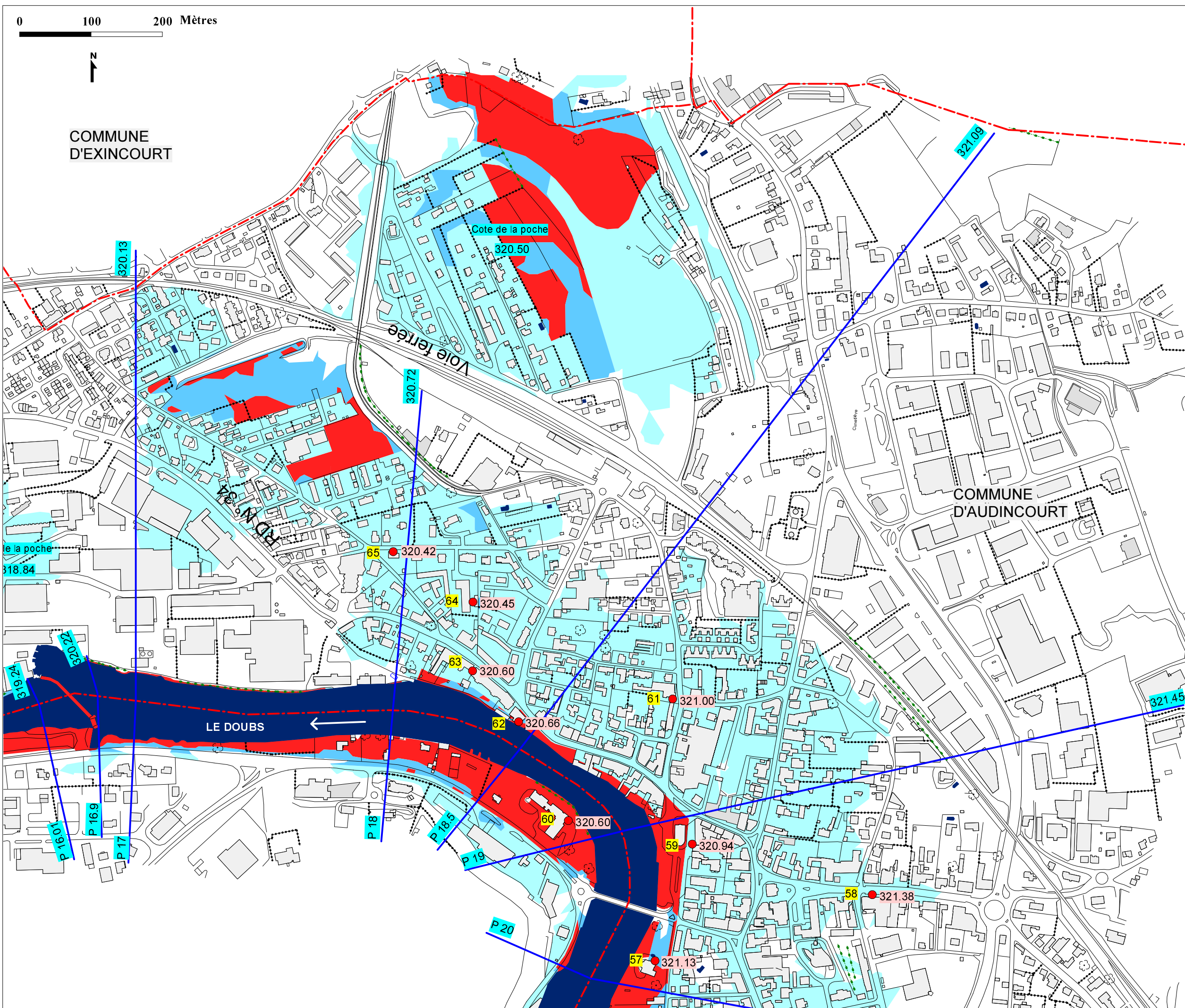
Planche 18 / 26

Echelle : 1 / 5 000e



Légende :

-  Zone bleue clair
-  Zone bleue foncé
-  Zone rouge
-  Règlement spécifique
-  Réseau hydrographique
-  Digue
-  Limite communale
-  Profils en travers
-  312.63 Côte de la crue de référence au profil
-  P40 Identification du profil
-  Laises de crue
-  88 Numéro de la laisse de crue
-  312.73 Côte de la laisse de crue



0 100 200 Mètres

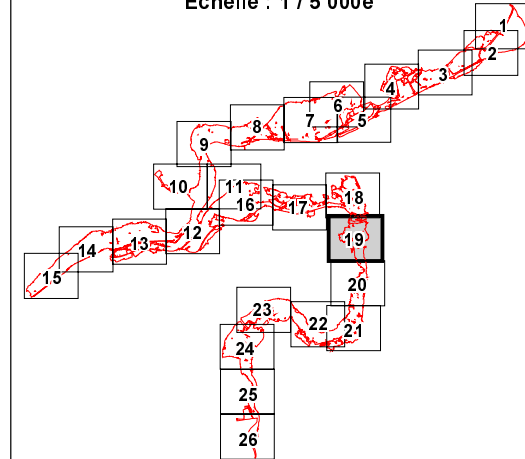


Plan de Prévention des Risques Inondation du Doubs et de l'Allan sur le territoire de 21 communes dans le Pays de Montbéliard

CARTOGRAPHIE REGLEMENTAIRE

Planche 19 / 26

Echelle : 1 / 5 000e



COMMUNE DE VALENTIGNEY

Sous Roches

COMMUNE D'AUDINCOURT

LE DOUBS

Légende :

- Zone bleue clair
- Zone bleue foncé
- Zone rouge
- Règlement spécifique
- Réseau hydrographique

- Digue
- Limite communale
- Profils en travers

- Côte de la crue de référence au profil
- Identification du profil
- Laises de crue
- Numéro de la laisse de crue
- Côte de la laisse de crue

0 100 200 Mètres

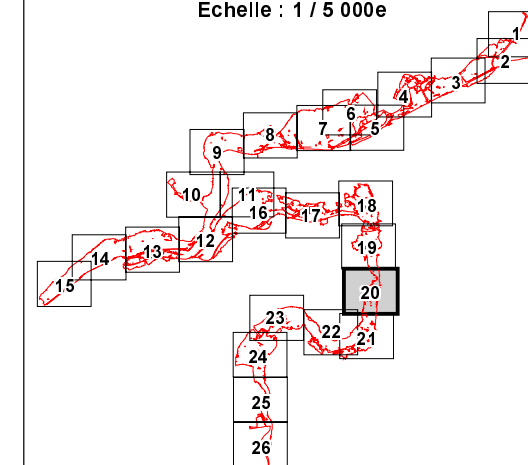


Plan de Prévention des Risques Inondation du Doubs et de l'Allan sur le territoire de 21 communes dans le Pays de Montbéliard






CARTOGRAPHIE REGLEMENTAIRE




Planche 20 / 26






Echelle : 1 / 5 000e

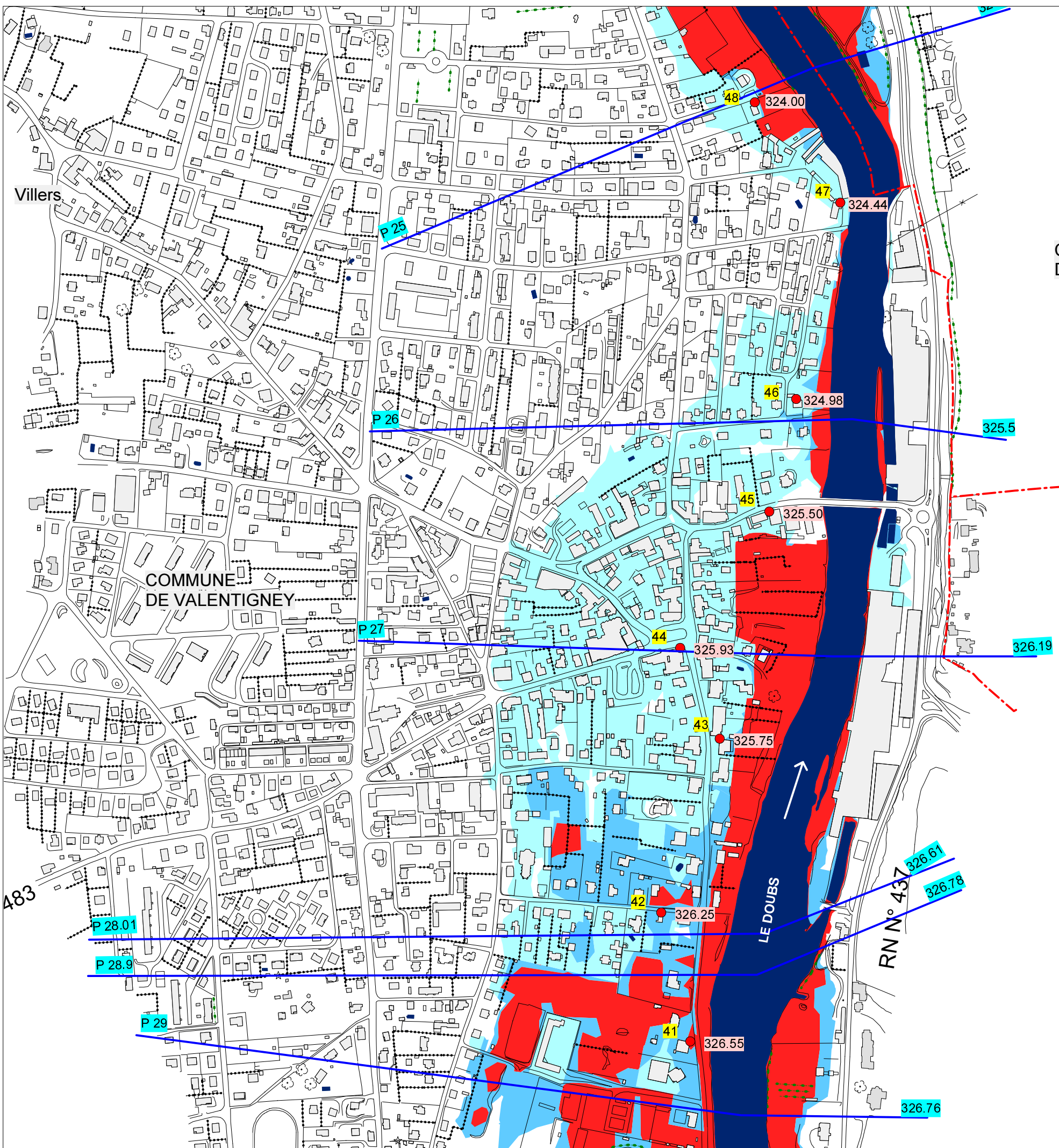


Légende :

-  Zone bleue clair
-  Zone bleue foncé
-  Zone rouge
-  Règlement spécifique
-  Réseau hydrographique

-  Digue
-  Limite communale
-  Profils en travers

-  Côte de la crue de référence au profil
-  Identification du profil
-  Laises de crue
-  Numéro de la laisse de crue
-  Côte de la laisse de crue



COMMUNE D'AUDINCOURT

COMMUNE DE VALENTIGNEY

Villers

LE DOUBS

RN N° 437

483

0 100 200 Mètres

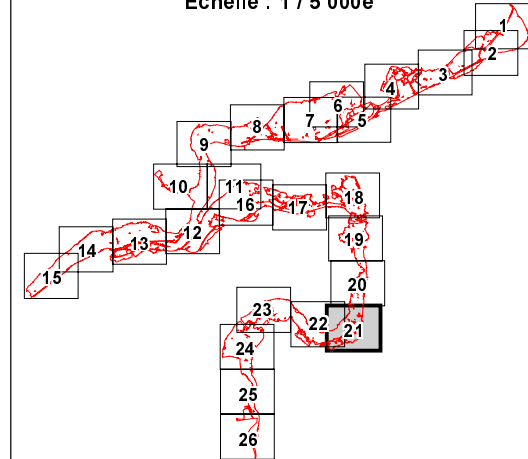


Plan de Prévention des Risques Inondation du Doubs et de l'Allan sur le territoire de 21 communes dans le Pays de Montbéliard

CARTOGRAPHIE REGLEMENTAIRE

Planche 21 / 26

Echelle : 1 / 5 000e
















COMMUNE DE VALENTIGNEY

COMMUNE DE MANDEURE

Beaulieu

LE DOUBS

Légende :

-  Zone bleue clair
-  Zone bleue foncé
-  Zone rouge
-  Règlement spécifique
-  Réseau hydrographique
-  Digue
-  Limite communale
-  Profils en travers
-  312.63 Côte de la crue de référence au profil
-  P40 Identification du profil
-  Laises de crue
-  88 Numéro de la laisse de crue
-  312.73 Côte de la laisse de crue

0 100 200 Mètres

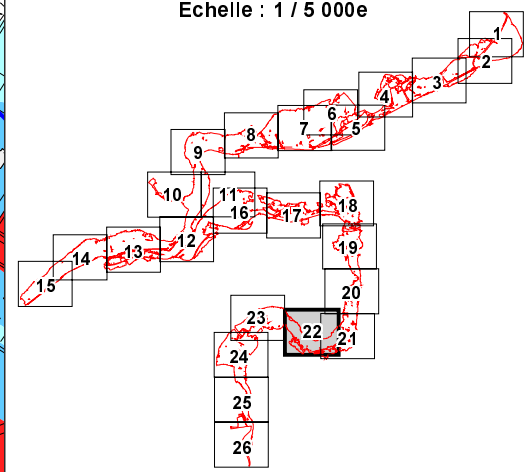


COMMUNE DE VALENTIGNEY

CARTOGRAPHIE REGLEMENTAIRE

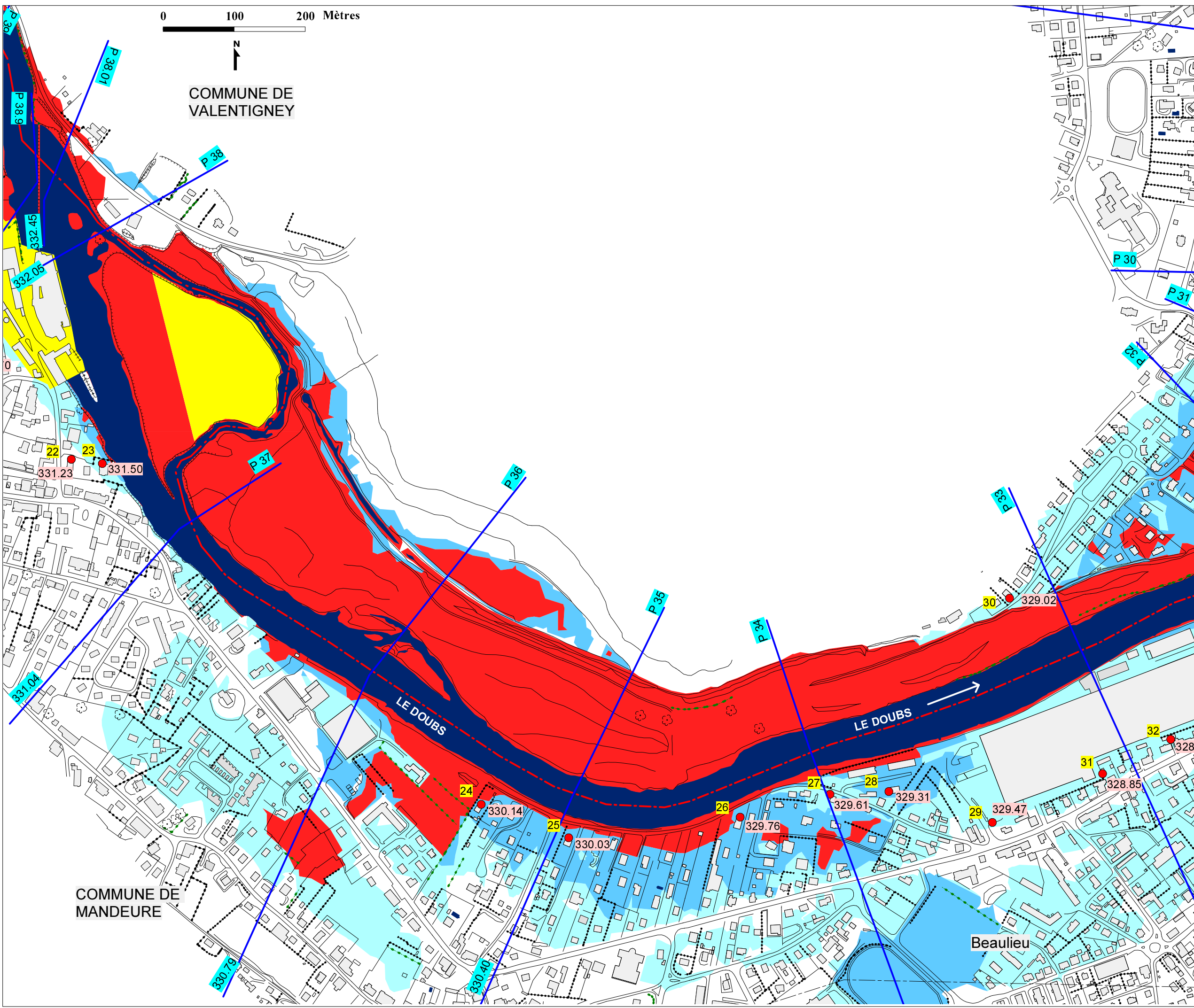
Planche 22 / 26

Echelle : 1 / 5 000e



Légende :

- Zone bleue clair
- Zone bleue foncé
- Zone rouge
- Règlement spécifique
- Réseau hydrographique
- Digue
- Limite communale
- Profils en travers
- Côte de la crue de référence au profil
- Identification du profil
- Laises de crue
- Numéro de la laisse de crue
- Côte de la laisse de crue



COMMUNE DE MANDEURE

Beaulieu